

【オーストラリア】の気候 と人々の生活について

(1年) H () 番
氏名 (男子)

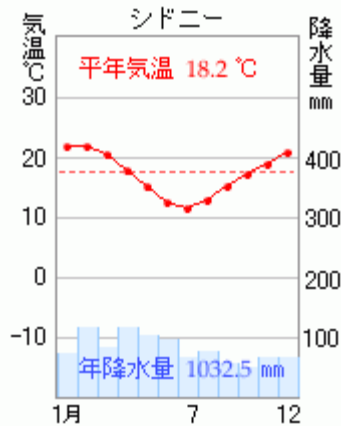
1 気温と降水量の特徴およびそのような特徴になる要因



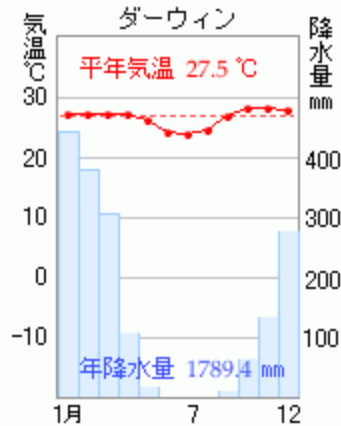
主に内陸から西沿岸部にかけて乾燥
東沿岸部、北西部には緑は潤っている

1 気温と降水量の特徴およびそのような特徴になる要因

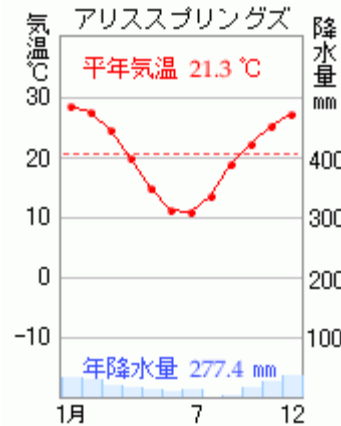
・ 東沿岸部



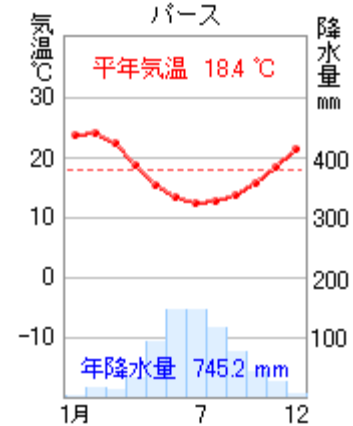
・ 北西部



・ 内陸部



・ 西沿岸部



東沿岸部 温帯に属する
年中ほぼ一定の降水量

北西部 熱帯に属する
6月から9月頃まで乾燥、
その外の期間で高い降水量
気温は年中高い

内陸部 乾燥帯に属する
年降水量が少ない
気温は12月頃が最高、
7月頃に最低

2 気候と植生・土壌の関係

様々な気候帯があるので、地域によってかなり違う

コアラが食べるユーカリは熱帯部でよく栽培される

コアラの写真



2 気候と植生・土壌の関係

内陸部で赤土（土の中に含まれる鉄が酸化したもの）


ウルルの写真



3 気候と産業の関係

乾燥した地域では羊

羊の写真



ボーキサイト、鉄鉱石などよく取れる
(露天掘り採掘が有名)

露天掘りの鉱山の写真



4 気候と人々の生活のようす

温かい地域が多いので、半袖などの涼しい格好をしたり、ビーチを訪れる人が多い

ビーチの写真

